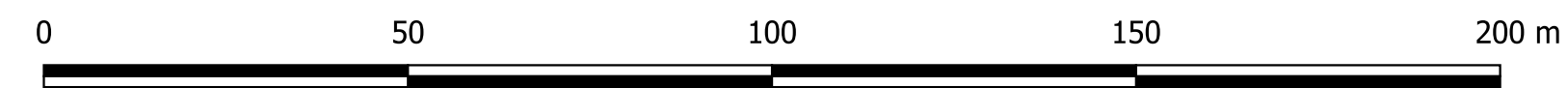











**PODSTAWOWE KIERUNKI ZMIAN FUNKCJONALNO-PRZESTRZENNYCH
OBSZARU REWITALIZACJI**

**Załącznik graficzny nr 3 do Gminnego Programu Rewitalizacji
dla Gminy Poniec na lata 2024-2030**

Arkusz: DZIĘCZYNA



- Legenda**
-  Granice jednostek
 -  Działki ewidencyjne
 -  Budynki
 -  6. Uporządkowanie terenów zieleni wokół stawów i parku dworskiego w Dzięczynie
 -  7. Uporządkowanie terenu parku oraz terenu położonego wzdłuż cieków Dopływ z Ponieca, w miejscowości Wydawy
 -  8. Renowacja budynków ujętych w Gminnej Ewidencji Zabytków
 -  9. Modernizacja budynku kina w Poniecu
 -  10. Przebudowa budynku byłej hydroforni na remizę w miejscowości Dzięczyna
 -  11. Przebudowa dróg gminnych w Poniecu

